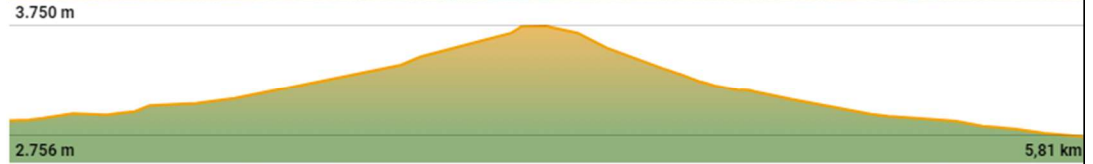
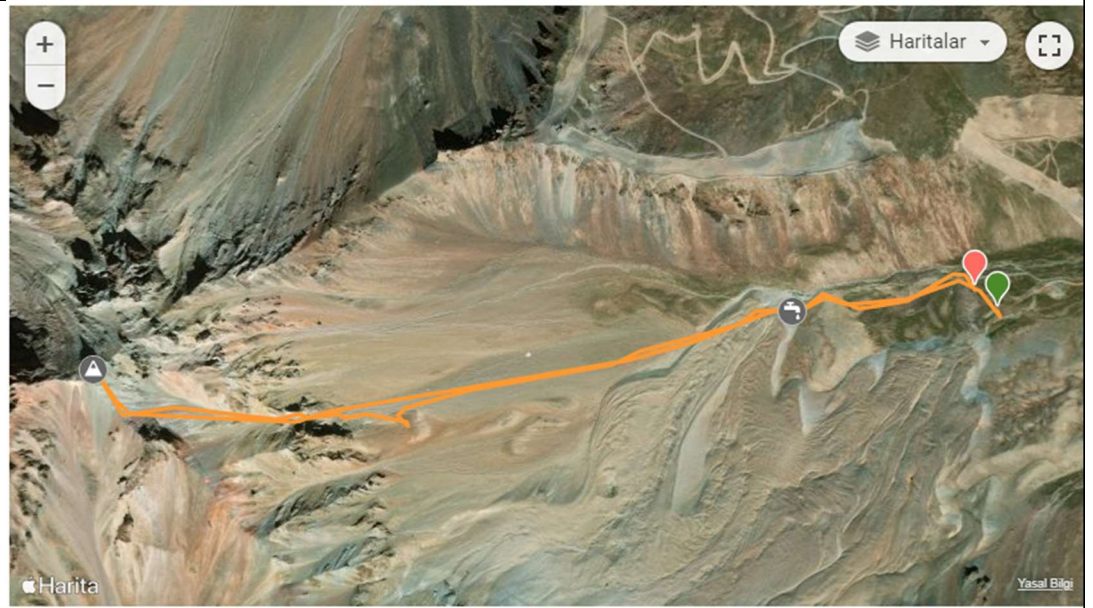
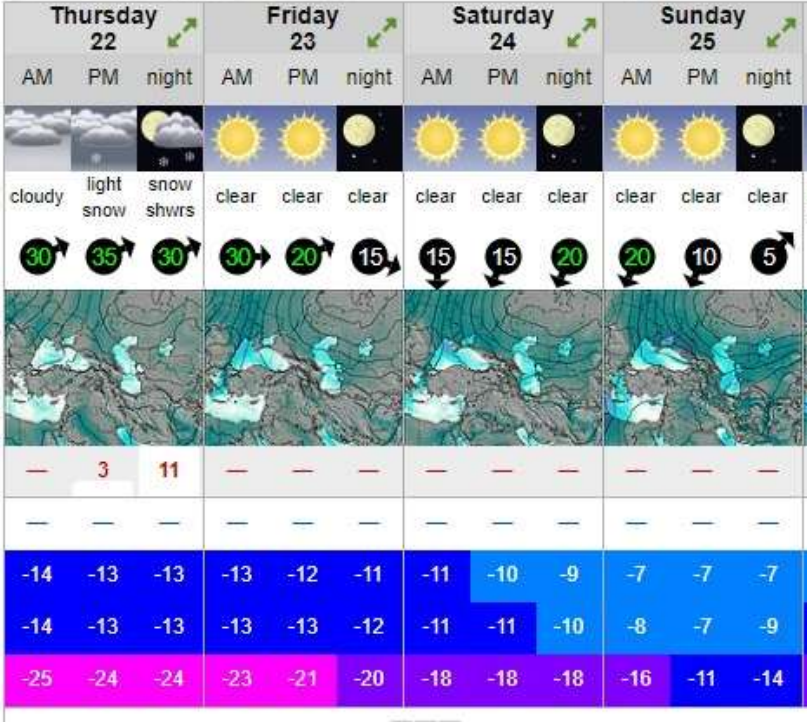


<b>Faaliyet</b>	Erciyes, Şeytan Rotası							
<b>Faaliyetin Tarihi</b>	24 Şubat 2024	<b>Yeri</b>	Kayseri	<b>Süresi</b>	2 gün	<b>Türü</b>	A2 Sınıfı, Kış Klasik	
<b>Güzergâh</b>	Erciyes Oteller Bölgesinden Gondol&Telesiyeyele Zümrüt İstasyon - Çobanini Kamp Alanı - Şeytan Rotasından Zirve							
<b>Kat Edilen Yol</b>	6,5-7km	<b>Alınan İrtifa</b>		960m				
<b>Katılımcılar</b>	1	Atilla Altuntaş	8					
	2	Gökhan Hatipoğlu	9					
	3	Melih Ayhan	10					
	4	Taha Akkuş	11					
	5	Turgay Akgenç	12					
	6		13					
	7		14					
<b>Kullanılan Kamp Mlz.</b>	Çadır, Tulum, Ocak							
<b>Kullanılan Ortak Teknik Mlz.</b>	60mt ip, Kar Kazığı, Kürek,							
<b>Kullanılan Kişisel Teknik Mlz.</b>	Kazma, Krampon, Kask, emniyet kemeri, atc+hms, karabin, farklı boy ve uzunluklarda perlonlar ve prusikler, baton, beacon, çığ sondası,							
<b>Yiyecek</b>	eser miktarda (!)							
<b>Rota Bilgisi</b>	<b>Kamp Alanı</b>	Çoban ininin az yukarısındaki tümseğin alt kısmı						
	<b>Su kaynağı</b>	Kar						
	<b>Tehlikeler</b>	Çığ, Taş Düşmesi						
	<b>Zemin</b>	Kar		<b>Zorluk Derecesi</b>	A2			
	<b>Zümrüt telesiyejden kamp alanı için GPX:</b> <a href="https://tr.wikiloc.com/gezi-yuruyus-rotalari/zumrut-ust-istasyon-cobanini-kamp-alaninin-ust-mevkisi-162928885">https://tr.wikiloc.com/gezi-yuruyus-rotalari/zumrut-ust-istasyon-cobanini-kamp-alaninin-ust-mevkisi-162928885</a>							
	<b>Kamp Alanından Zirve için GPX:</b> <a href="https://tr.wikiloc.com/dagcilik-rotalari/erciyes-seytan-rotasi-162929034">https://tr.wikiloc.com/dagcilik-rotalari/erciyes-seytan-rotasi-162929034</a>							
00:30 İstanbuldan hususi araçlarla hareket 09:30 Kayseri Merkez 14:30 Kayak Merkezinden Gondol&Telesiyeyele Hareket 15:15 Zümrüt Üst İstasyon 16:15 Çobanini Kamp Alanının Biraz ilerisindeki Kamp 04:15 Zirve İçin hareket 08:50 Zirve 09:00 Zirveden Dönüş için Hareket 11:45 Kamp Alanına dönüş 13:30 Kamp Alanından Hareket 14:00 Zümrüt Telesiyej istasyonu								

Harita





24 Ocak Cuma gecesi 5 kişi İstanbul'dan iki araçla yola çıktık. Havadurumu haftaboyunca sakin seyretmiş ve haftasonu için de hava tahminleri iyi gösteriyordu.

Sabah 09:30 gibi ulaştığımız Kayseri merkezde kahvaltı ve faaliyet alışverişinden sonra oteller bölgesine hareket.

Oteller bölgesi epey kalabalık, buradaki büyük caminin avlusunda park için alan bulunabiliyor, üst taraftaki kalabalığa göre daha sakin, caminin tualeti ve abdesthanesi temizlenmek için pratik ve uygun.

#### Oteller bölgesinden zümrüt üst istasyona ulaşmak için;

Telesiyej ve gondola bilet almak gerekiyor. Aşağıdaki bilgiler 2024 Şubat 'dan:

Yetişkin yayalar için bilet 25 TL, bu biletle yalnızca gondoldan zümrüt alt istasyona ulaşılabilir, yaya bileti ile telesiyeje almıyorlar. Gondolun yaya girişi ile kayakçı girişi farklı.

Yetişkin kayakçı bileti 60TL, hem gondol hem telesiyej kullanılabilir.

Yaya/Kayakçı ayırımına girmeden gondol&telesiyej her ikisi için de risk almadan iki geçişli kayakçı bileti yeterli olur.

Dönüşte bilet sormadılar.



Zümrüt üst istasyondan kamp alanına yaklaşım yaklaşık 1 saat, Taha, Gökhan ve Turgay kamp alanına kadar tur kayaklarıyla Atilla abi ve ben tabanvay. Hedik getirmiştik ama çok kar olmadığını görünce almadık, kampa giderken çok da gerekli olmadığını gördük.

### **Kamp Alanı**

Çobanini diye bilinen mevki epey kalabalıktı, farklı ekipler vardı, biraz daha yükselip hemen yukarıda rüzgar için de korunaklı olacağını düşündüğümüz tümseğin ön tarafına, gene farklı bir grubun çadırlarının az uzağına kamp; zemin kazdıkça ufalanan toz kar, 3 çadır için biraz kazıp ardından çadırları kurduk, plastik çadır kazıkları çalışmadı, çadırları poşetlere kar doldurup gömüp bağladık.

Akşam çadırlarda yemek ve son malzeme kontrolleriyle birlikte gece 03:30'da hareket için sözleşip yattık.

Biraz tembellik, biraz da paslanmışlıkla zirve için hareket saati 04:15 oldu. Emniyet kemerlerini kuşanıp batonları alıp yürüyüşe başladık.

Gece dolunay sayesinde etraf yeterince aydınlıktı.





Biz hazırlanırken bizden 1 saat önce giden birkaç farklı ekip gördük, bizim arkamızdan da çıkanlar vardı. hemen önümüzden açılmış taze izler işimizi kolaylaştırdı, kulvar girişine kadar sakin tempoda çok fazla ara vermeden ilerledik, kulvar girişinde, 3300mt'lerde Turgay kendini iyi hissetmediği için dönme kararı aldı.



Kramponları kulvar girişinde az yükselip giyelim diye konuştuk ama kulvara biraz girince yığın toz kar 4 kişinin krampon giymesi için pek alan vermedi, biraz daha ilerleyip daha müsait bir kaya setinde, gün doğarken mola verip kramponları giydik.





Açılmış izleri takip ederek iki kısa molayla hörgüç kaya hep solumunuzda kalacak şekilde kulvarı tamamladık ve zirve hattına bağlandık. Biraz rüzgarlı zirve hattından sağ taraftaki zirveye kısa bir eforla ulaştık, birkaç fotoğraf çektikten sonra vakit kaybetmeden dönüşe geçtik.





***Dönüş sırasında kulvarın ortasında oturup dinlenenler, yatanlar vardı. Ekip liderleri bu insanlara o noktada oturup dinlenmelerini, dönüşte onları alacaklarını söylemişler. Şeytan boğazı yüksek çığ riski içeren bir kulvar ve güneşle birlikte taş düşürmesiyle meşhur. İnsanlara bu boğazın tam ortasında oturup beklemelerini söylemek aklın alacağı bir şey değil. İrtifa sebebiyle rahatsızlanmış bir genci ekibine haber verip yanımıza aldık, bizimle birlikte kamp alanına kadar indi.***

11:45'de kamp alanına vardık, Turgay bizi sıcak içeceklerle karşıladı, kısa bir molanın ardından kampı topladık.

Turgay, Taha ve Gökhan oteller bölgesine kadar kamp yüklerinin izin verdiği ölçüde tur kayaklarıyla indiler, cami otoparkında buluştuk.

Gerisi standart dönüş çilesi.