




Faaliyet	Kaçkar Dağı Zirve Tırmanışı							
Faaliyet Tarihi	11-12-13 Ağustos 2023							
Katılımcılar	1	Seda URAZ	6	Furkan Alageyik	10	Taner Gökdemir	15	İlkay Ergör
 DOĞA AKTİVİTELERİ GRU	2	Ceren Demirkol	7	Mücahit Sezgin	11	Ömer Yıldız	16	Duygu Can
	3	L. Eylül Şeker	8	Dilara Kaş	12	İrfan Güçlü	17	Mücahit Sezgin
	4	Memnune Aydın	9	Egemen Ertuğrul	13	Merve Dönmez		
	5	Cansu Okur	10	Muhammet Irkin	14	Alican Çelen		
	1. Gün – Yukarı Kavrun Kamp Alanından Mezovit Çayırı Kamp Alanına Ulaşım				2. Gün – Kaçkar Zirve			
ota Bilgisi (Haritaların ölçekleri farklıdır)								
Hedeflenen & Harcanan Zaman	2 saat 30 dakika		3 saat		12 saat (Zirve yürüyüşü için)		7 saat 40 dakika (Çıkış) 7 saat (İniş)	
Hava Durumu	Sisli, kapalı				Açık ve güneşli			
Faaliyet Habercisi	Meltem ÖZDEMİR				Meltem ÖZDEMİR			
Faaliyet Akışı	1. ve 2. Gün – Gün : Yukarı Kavrun Kamp Alanından Mezovit Çayırı Kamp Alanına				2. Gün – Kaçkar Zirve			
	11 Ağustos 18.00-01.15	Yukarı Kavrun Kamp Alanına Yerleşme		04.00	İçtima			
	12 Ağustos 09.00-10.00	Yukarı Kavrun yaylasından Mezovit çayırına hareket için hazırlık		04.20	Mezovit Çayırı Kamp Alanından Zirve'ye hareket			
	12 Ağustos 10.00-14.00	Hareket için sisli havanın gözlemlenmesi		08.00	Kapiya varış			
	12 Ağustos 14.00	Mezovit çayırına doğru Yukarı Kavrun Yaylasından hareket		08.30	Zirveye doğru kaya tırmanış başlangıcı			
	12 Ağustos 17.00	Mezovit Çayırı Kamp alanına varış		12.00	Zirveye varış			
	21.00	Mutlak sessizlik		12.30	Zirveden hareket			
				16.15	Kapiya varış			

			19.00	Mezovit kamp Alanına varış
			19.30	Mezovit' ten Yukarı Kavrun' a Hareket
			23.00	Yukarı Kavrun' a varış
Kamp Yeri	Yukarı Kavrun Yaylası Kamp Alanı, Mezovit Çayırı Kamp Alanı			
Ortak Malzemeler	İkyardım malzemeleri, çadır, ocak, uyku tulumu			
Kişisel Malzemeler	Kask, baton, tozluk, kafa lambası, eldiven, bere, uyku tulumu, mat			

AYRINTILAR

DAG 2023- 2024 faaliyet programı dışında biz yeni üyelerin de özel talebiyle kulüp başkanımız Kaçkar Dağı Zirve faaliyeti programlamıştı. Başkan ve 16 üye katılımcı ile toplamda 17 kişinin 11 Ağustos Cuma günü Yukarı Kavrun Yaylası' nda toplanması planlanmıştı. Bir çok katılımcı üye, ulaşımı İstanbul-Rize Havalimanı-Pazar-Çamlıhemşin-Ayder Yaylası ve Yukarı Kavrun Yaylası olarak programlamıştı. Bir kısım katılımcı da aracıyla varmıştı toplanma yeri olan Yukarı Kavrun Yaylası' na. Yaylaya varan ekip çadırını kurup dinlenmeye geçiyordu. En son ekibin 12 Ağustos gece 01.15' te Yayladaki kamp alanına varmasıyla birlikte eksik kalmamıştı. Tek eksik hava durumuydu; gece sis basmıştı ve sabah yola çıkıp çıkamayacağımız belirsizdi. Planlarımızda 12 Ağustos 09.00' da kampı Mezovit Çayırı kamp alanına taşımak vardı. Fakat bastıran sis beklememize neden oldu. Sis dalgası yayladan yukarı doğru gitmiyordu, ayrıca zirve yapıp dönen ekiplerle de görüşerek irtifa aldıkça sis dalgasından kurtulacağımıza karar verdik ve saat 14.00' da kamp yükümüzle birlikte Yukarı Kavrun Yaylası' ndan (2260 m) Mezovit Çayırı (2750m) kamp alanına hareket ettik. Mezovit Çayırına kadar nehre paralel irtifa aldık. 3 saate yakın kamp yüküyle yürüdük. Havanın serin olması, su taşımıyor oluşumuz (su her yerde şarıl şarıl), ekibin yaz zirve faaliyetlerinden tecrübesiyle birlikte çantalara gereksiz eşya ve yiyecek eklenmeme tecrübesinin de etkisiyle 3 saat çok sık molalar vermeden yol alabildik. Kamp alanına gelir gelmez çadırlarımızı kurduk, akşam yemeklerimizi yedik. sabaha doğru sisin bize geçit verip veremeyeceğini tartıştık. Plan yapılmıştı: Gece 03.00 da uyanılacak, gökyüzündeki meteor yağmuru gözlemlenebiliyorsa hazırlanılarak zirve için yola çıkılacaktı. Eğer sis bulutundan göz gözü görmüyorsa 1 saat sonra tekrar hava durumu kontrol edilecek ve karar verilecekti. Bu arada bazı arkadaşlarımız meteor yağmurunu izleme fırsatını da kaçırmadı. Erkenden dinlenmeye geçtik; 21.00 sessizlik saatiydi ve bizi zorlu bir zirve yolculuğu bekliyordu. Sabah 03.00' da kamp alanı hareketlendi, hazırlıklar başlamıştı. Sis dalgası yoktu ve zirve için yola çıkacaktık. Kampı ve çadırlarımızı toplayıp döndüğümüzde hazır bulacak şekilde bıraktık. Çayırdaki boğalar vardı ve çadırlara zarar verebiliyorlardı. Hiç birimiz döndüğümüzde boynuz yemiş bir çadırla karşılaşmak istemiyorduk ve döndüğümüzde de çantalımızın hazır olması işlerimizi kolaylaştıracaktı.

04.20 gibi tek sıraya girdik; Kulüp başkanımız Seda liderimizdi; bölgenin yerlisi üyemiz Taner de artçımızdı. Toplam 17 kişiydik. Kapıya kadar enerjimiz yerindeydi. Ekip olarak kalabalık olmamızın da etkisiyle sadece biraz yavaş ilerliyorduk. Kapıya kadar rota bulmanın da zor olduğu yerler olmuştu çünkü gevşek zeminde düşen kayalar babaları yok etmiş, kopan taşlar nedeniyle patika da kesilmişti. Bastığımız her taş kayıyordu ve tedirgindik. Arayı açmadan ve birbirimize taş düşürmeden ilerlememiz gerekiyordu. Büyük ve Küçük buzulları gördükten sonra buzulların soluna geçip zirvenin solunda kalan sırta kadar çıkılacaktı. Sonunda kapıya 08.00 gibi vardık. Kapıda 20-30 dk kadar mola verdik. Buradan sonra kaya tırmanışının olduğu zorlu etap kendini göstermişti; batonları bırakacak ve yer yer boşluk hissini de olduğu 2-3 derecelik kayada tırmanışımız başlayacaktı. Üstelik kayaların da sağlam olup olmadığının sürekli kontrol edilmesi gerekiyordu. 2 arkadaşımız kapıda kalıp dönüşümüzü beklemeye karar vermişti. 15 kişi zirveye devam ettik. Ayrıca bu noktadan sonra su kaynağı da yoktu ve kaya tırmanış ve inişinin, ekibin enerjisine bağlı olarak ne kadar süreceği de kestirilemiyordu.



Küçük buzulun solundan kapiya ve ardından da zirveye kadar aldığımız yol ait fotoğraflar

Kapıdan sola aşağıya inip asıl zirve kütesine tırmanmaya başladık. Dağın etrafında dolanan, yan geçişler ve dar geçitlerle dolu tırmanış etabına geçmiştik. Sürekli üç nokta kuralıyla ilerliyorduk. Kayaların üzerindeki kırmızı ok işaretli yönlendirmeleri ve babaları takip ederek ilerledik, yükseldikçe yükseldik; rota gittikçe zorlaşmış ve boşluk hissini tam olarak hissettiğimiz geçişler olmuştu. Liderimiz Seda, oldukça dikkatli, sabırlı ve özveriliydi. Artçımız Taner de özveriyle ve sabırla geride kalan ekibi toplamaya, enerjisi tükeneni en ön safha alıp ekibin hızını ayarlamaya çalışıyordu. Enerjimiz tükeniyor ve zirve varamayacağımız bir yer halini alıyordu. İçimizden bir ses bunun bir de dönüşü var diyordu. Neyse ki hava bizden yanaydı ve yağmur ve sis bulutu yüzünü göstermemişti. İnışte de hava bozmasını diye dua ediyorduk. Derken zirve görünmüştü. 12.00 gibi zirveye varmıştık. İnsanı içine çeken ve oracıkta zamanın durduğunu hissettiren bir görüntü vardı karşımızda, inanılmaz ve büyüleyiciydi. Özellikle Büyük Deniz Gölü harika görünüyordu. Dönüşü düşünmek istemiyorduk. Anın keyfini çıkartmak niyetindeydik. Bir şeyler atıştırdık, zirve defterine notlar düşüldü, fotoğraflar çekildi, meditasyonlar yapıldı ve dönüş zili çalındı.



Zirveden (3932 m) Büyük Deniz Gölü ve Vadiye Ait Fotoğraf



DAG Kaçkar Zirve' de (3932 m)

Ana kütle kayayı inmek kayayı tırmanmaktan daha zormuş ve daha da yavaş ilerliyorduk. Seda en önde ve hala sabırlı, özverili ve kararlıydı ama ufaktan endişelenmeye de başlamıştı; çünkü karanlığa kalmamız gerekiyordu. Kayadan kapıya kadar çantalarımızdaki sular tamamen tükenmişti. Birbirimizden bir yudum su dilenir hale gelmiştik. Bu tırmanışta kendime ders edindiğim bir olay da yaşamıştım. En arkada Taner ve Ömer' in önünde kayadan inmeye çalışıyordum. Grup yavaş ilerlediğinden durmak yerine başka bir kayadan inmeyi denemeye karar verdim. Yani biraz atraksiyon aradım. Ama ayağım takılmış ve o anda kayada kendimi durduramayarak hızlandım ve koşmaya başlamıştım. Son anda kayaya sıkıca basarak ayakkabımın da gücüyle durabilmişim. Aldığım ders: "Dağda atraksiyona gerek yok!" oldu. Son kalan enerjimizle saat 16.15 gibi kapıya dönebildik. Kapıda 15 dakika kadar mola verdik. Suyu kalanlar sularını içti, kalmayanlar diğerlerinden bir damla da olsa su dilendi.

Ana kütleden inişi bitirmiş ve artık gevşek çarşaktan inişimiz başlamıştı. Kapının çarşağını iniş sırasında Mezovit kamp alanına varış ve oradan da Kavrun Yaylası' na ve havaalanına varış saatlerini hesaplayınca grubun hız oranına göre ikiye ayrılmasına karar verildi. Çünkü grubun hızına bakılırsa 23.00 uçağı kaçırılacaktı. Uçağa yetişmesi gereken ve yeterince de enerjisi olan arkadaşlarımız önden yol aldı. İlk grubun lideri Taner oldu ve onların Mezovit kamp alanına varmaları 19.10' u buldu. Oradan 19.30 da hareket edildi ve yaylaya varılması da 21.50 oldu. İkinci grup ise daha yavaş hareket ediyordu. Seda ikinci grubun başında kaldı. Karanlık düşmeden kamp alanına varmak gerekiyordu. Fakat grubun enerjisi bitmişti. Susuzluk, yorgunluk ve uzayan saatler motivasyonumuzu da bitirmişti. Bir an önce kamp alanına varıp oradan da yaylaya dönmek istiyorduk. İkinci grup da 21.00 civarında kamp alanına varmıştı. Kamp alanında akşam yemeğimizi hızlıca yiyip yola çıkmalıydık. Yemeklerimizi yiyip kamp yüklerimizi de yüklenip yol almamız yarım saatimizi aldı. Hava iyice kararmıştı fenerlerimizle yol alıyorduk. Kaya ve gevşek çarşak inişi bittiğinden kafamız daha rahattı fakat hiç birimizde enerji kalmamıştı fenerlerimiz yolumuzu aydınlatıyordu. Arada sırada gökyüzüne de baktığımızda meteor yağmurunun devam ettiğini gözlemliyorduk fakat onu bile izleyecek gücümüz bile yoktu. Yol bitmek bilmemişti. 23.00 civarında ikinci grubunda da Yukarı Kavrun' a varmasıyla faaliyet sona ermişti. O gece bazı arkadaşlarımız yaylada

çadırlarında kaldılar bazıları ise Çamlıhemşin' e indiler ve faaliyet kimse yaralanmadan sona ermişti. Faaliyette emeđi geçen sabırlı, özverili, kararlı, anlayışlı liderlerimize gönülden teşekkür ederiz.