
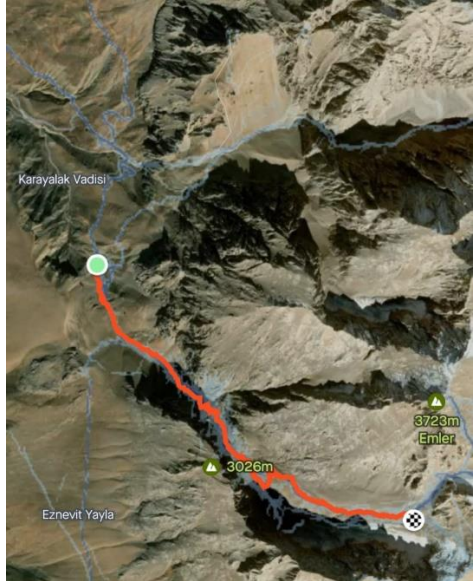
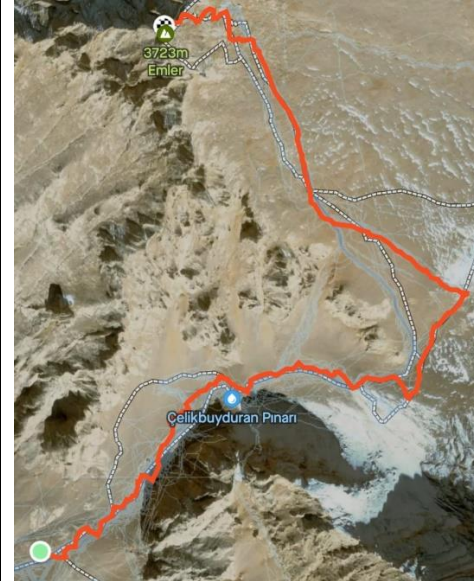


Faaliyet	Emler Zirve – Yaz Zirve Tırmanışı I (U7)							
Faaliyet Tarihi	24-25 Haziran 2023							
Katılımcılar	1	Yeşim Elmas	8	Cansu Okur	15	Ezgi Efe	23	Memnune Aydın
	2	Murat Yıldırım	9	Ceren Demirkol	16	Furkan Alageyik	24	Mete Topaç
	3	Kerem Eryılmaz	10	Dilara Kaş	17	Gerçek Onur Oy	25	Mücahit Sezgin
	4	Fatih Bıyıklı	11	Egemen Ertuğrul	18	İlkay Ergör	26	Muhammet İrkin
	5	Adil Özgün Özenç	12	Erhan Aytekin	19	İrfan Güçlü	27	R. Yalın Sönmez
	6	A. Fazıl İşler	13	Ersin Demir	20	Kübranur Ertaş	28	S. Yiğit Biçer
	7	Billur Bolel	14	Esat Yıldız	21	L. Eylül Şeker	29	Yaman Kayabalı
					22	Meltem Özdemir	30	Zeynep Bostan
	1. Gün – Sokullupınar – Mola Taşı				2. Gün – Mola Taşı - Emler Zirve			
Rota Bilgisi (Haritaların ölçekleri farklıdır)								
Hedeflenen & Harcanan Zaman	5-6 saat		4 saat 50 dakika		4-5 saat (Zirve yürüyüşü için)		2 saat 55 dakika (Çıkış) 1 saat 25 dakika (İniş)	
Hava Durumu	Açık ve güneşli				Açık ve güneşli			
Faaliyet Habercisi	Kaan Ayar				Kaan Ayar			
Faaliyet Akışı	1. Gün – Sokullupınar – Mola Taşı Kamp Alanı				2. Gün – Mola Taşı - Emler Zirve - Sokullupınar			
	11.00	Ulvi'nin evinde buluşma ve çantaların römorka yüklenmesi			04.00	İçtima		
	11.30	Ulvi'den hareket			04.15	Zirve'ye hareket		
	11.50	TDF Dağ Evinde römorklara yerleşme ve hareket			05.30	Çelikbuyduran Aşırı'na varış		
	12.30	Sokullupınar Kamp Alanına varış			07.10	Emler Zirve'ye varış (3723mt)		
	12.50	Sokullupınar'dan hareket			07.45	Kamp alanına hareket		
	14.20	Karıya varış			09.10	Kamp alanına varış		
	17.40	Dinlenme Taşı Kamp Yerine Varış			11.00	Sokullupınar'a hareket		
	20.30	Mutlak sessizlik			14.00	Sokullupınar'a varış		
Kamp Yeri	Mola Taşı Kamp Alanı (37°47'49"N 35°08'49"E)							
Ortak Malzemeler	İlkyardım malzemeleri, çadır, ocak							
Kişisel Malzemeler	Kask, baton, tozluk, kafa lambası, eldiven, bere, uyku tulumu, mat							

AYRINTILAR

24-25 Haziran 2023 tarihlerinde gerçekleştirilecek faaliyet için katılımcılar 23 Haziran, Cuma günü içerisinde İstanbul'dan araçlarla hareket edip farklı saatlerde Aladağlar mevkiine ulaştılar. Faaliyet lideri Yeşim Elmas ise Adana'dan yola çıktı. Ekip 24 Haziran, Cumartesi saat 10.00'dan itibaren Çukurbağ Köyünde bulunan Ulvi'nin evinde kahvaltı için toplanmaya başladı. Saat 11.00'de kamp çantaları traktörler tarafından çekilecek iki küçük römorka yüklendi. 11.30 civarı özel araçlar ile Demirkazık Köyüne doğru hareket edildi. Araçlar TDF Dağ Evi'nin dışına park edildikten sonra, römorklara binildi ve 11.50 gibi Sokullupınar Kamp Alanına doğru yola çıkıldı. Kalabalık grup sıkışık bir şekilde yolculuk etse de keyifleri yerindeydi. Sokullupınar Kamp Alanına varıldığında yürüyüş hazırlıkları yapıldı. Kasklar ve tozluklar takıldı; baton boyları ayarlandı. 12.50'de Sokullupınar'dan Mola Taşı Kamp Alanına doğru yürüyüşe başlandı.

Yürüyüş açık ve güneşli bir havada gerçekleşti. "Kapı"ya varmadan 2 arkadaşımız bir önceki gece boyunca araç kullanmanın verdiği yorgunlukla devam edemeyeceklerini belirttiler ve geri dönme kararı aldılar. 26 kişiye düşen ekibimiz tempolu yürüyüşlerine devam etti. Birkaç su molası sonrası 14.20'de Kapıdan geçildi. Hafif çarşaklı yolumuz biraz daha dikleştikten sonra ekip üyelerinin arasındaki mesafe biraz açılrsa da 17.40'ta ekip 3200 metredeki Mola Taşı Kamp Alanına vardı. İlk keşif sonrası kamp alanındaki su kaynağının akmadığı gözlemlendi. Neyse ki bu haberi yürüyüşe başlamadan önce almış ve hazırlıklı gelmiştik. Kişi başı ortalama 4 litre su ile yürüyüşe başlanmıştı. Ancak daha sonra kampın doğusunda bulunan kaya yüzeylerinden ince ince akan kar suları ile takviye yapma imkanımız oldu. Gelecekteki faaliyetlerde de suyun varlığının yola çıkmadan yapılması tavsiye edilir. Keyifli bir günbatımında yemeklerimizi yedikten sonra zirve çantaları hazırlandı ve 20.30 itibarıyla mutlak sessizlik sağlandı.



Su toplanan yüzey ve su yolunda bir dağcı



Gün batımında Mola Taşı Kamp Alanı

25 Haziran, Pazar gününün erken saatlerinde zirve yürüyüşü için uyanıldı. Kahvaltı ve son hazırlıkların ardından 04.00'da çarşaklı patikanın başında içtima için sıraya girdik. İrtifa bulantısı ve uyku perileriyle mücadele eden 2 arkadaşımızı daha kamp alanında bırakarak 04.15'te yürüyüşe başladık. Yaklaşık 10 dakika sonra hızlı bir katman molası verdik. Ancak gün doğana kadar bere ve eldivenlerimizi kullanmaya devam ettik.

Gün ađarıken yükselmeye devam ettik ve 05.30 gibi elikbuyduran Aşıtı'na vardık. Burada kısa bir atıştırma molası verirken Yedigöller Platosunu da inceleme fırsatı bulduk. Günün erken saatlerinde hala çözülmemiş olan buzlu noktalara dikkat ederek, düzensiz çarşaklardan yürümeye devam ettik ve nadiren slab tırmanışı yaparak rotanın daha dik olan kısmını tamamladık.



Yedigöller Platosu



Emler Zirve (3723 mt)

Ekip 07.10'da Emler Zirveye (3723 mt) 2 saat 55 dakikada vardı. Zirve fotoğraflarının ardından 07.45'te inişe başlandı. Kalabalık ekibimiz taş düşürme riskini azaltmak için yavaş hareket etse de 1 saat 25 dakikanın ardından 09.10'da Mola Taşı Kamp Alanına dönüşünü tamamladı. İkinci kahvaltının ardından çadırlar toplandı ve 11.00'da Sokullupınar'a doğru hareket başladı. Kapıya giden yolda ilk kez çarşak inişini gerçekleştiren ekip, Kapı sonrasında farklı tempolarda yürüyüşe devam ederek 14.00'da Sokullupınar'a vardı. Kısa bir su molasının ardından ayaklar yalakta serinletildi ve römorklara binerek TDF Dağ Evinde faaliyet tamamlandı.

