

Etkinliğin;

Adı: Mangırcı Kuzey Duvarı "Fire Thru The Crux" Rotası

Bölgesi, Tarihi: ALADAĞLAR - Niğde 16-07-2011

Hedefi, Türü: Mangırcı Kuzey Duvarı "Fire Thru The Crux" Rotası

Etkinliğe katılanların isimleri: Yahya VARLI, Selim Özkul

Etkinlikte kullanılan

-Kamp malzemeleri : çadır, uyku tulumu, mat, ocak, yemek takımı vs

-Teknik Malzemeler : 1 Takoz seti ,10 Friend,8 Ekspres,8 Kilitli,2 Hms,uzun ve kısa perlon bantlar,2 nutkey,2 çekiç ve çeşitli ebat ve türlerde 5 sikke

Tırmanılan Rotada

-Genel zorluk: TD

-Yükseklik : m

-Hedeflenen ve Harcanan Zaman : 6 saat, 6 saat 50 dk

-Kazanılan ve kaybedilen yükseklik : 400 m

-Kamp, Bivak ve Su alanları : Mangırcı kuzeyi gören patıkaya yakın bir yerde bivak

-Parkurun Zemin Tanımı, Teknik Derecesi : (IV+,max VII-) derece kaya tırmanışı

-Tehlikeler : Yer yer çürüklük hat safhada,boşluk hisse çok fazla özellikle kuzeydoğu sırtı kulesini tırmanırken

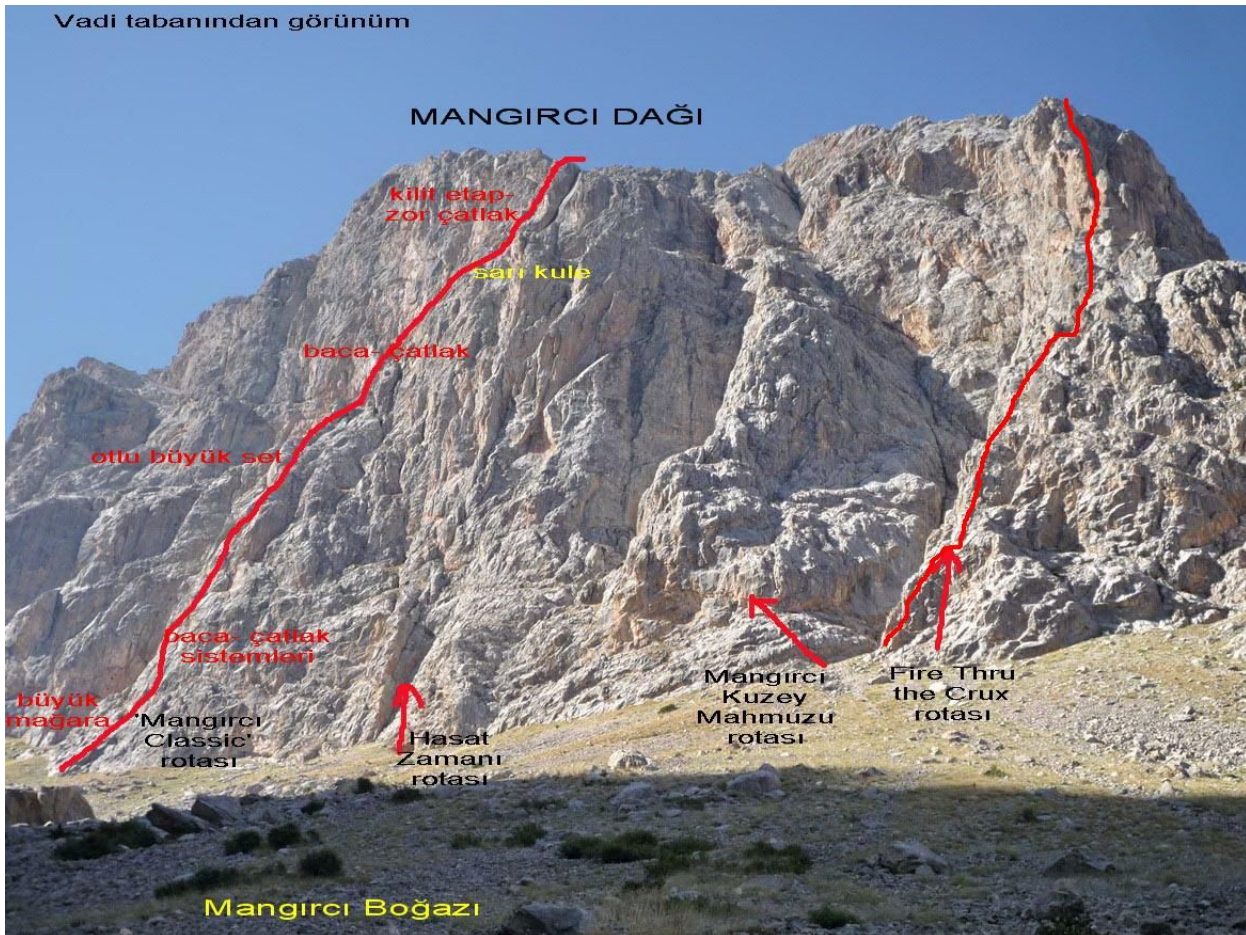
Yiyecek Durumu : Atıştırmalık,Su

Hava Durumu Hakkında Bilgiler(rüzgarın şiddeti, hava sıcaklığı, bulut v.s.); Parçalı bulutlu,Rüzgarlı

Ulaşım Bilgileri;

-Hareket Yeri ve Saati-Variş yeri ve Saati : Bivak yeri (14:00) – Mangırcı Vadisi Bivak yeri (23:30)

Rota Tanımı;



Bu fotoğraf Tunç Fındık' a ait siteden alınmıştır. Fotoğraftaki fire thru the crux rotasının çizimini sonradan ekledim.(Selim)

TIRMANIŞ: Yahya ile beraber yola çıkmadan önce niyetimiz cumartesi bir rota Pazar gününde başka bir rotaya girmektir. Bu yüzden de sekiz otobüsle İstanbul'dan Niğde'ye yola çıktık, çünkü cumartesi rotaya olabildiğince erken girmemiz gerekiyordu. Sabah dokuz gibi Niğde'deydik. Hızlı bir şekilde biraz alışveriş yapıp 9,30 Çamardı servisine bindik. Saat 11:00 gibide Salim Abi bizi şafak pansiyonun olduğu sapağa bekliyordu. Salim abi traktörü ile bizi Sarı Mehmetlere getirdi. Sarı Mehmetlerden mangırcıya doğru yola koyulduk, mangırcıya yaklaştığımız da saat 13:00 civarındaydı kuzeyini gören bir yerde bir süre bivak yapacak yer aradıktan kemerlerimizi ve malzemeleri alıp rotanın dibine doğru ilerledik. Rotanın giriş saatimiz 14,30 Rotanın ip boylarını ve derecelerini internetten ve Tunç Fındık sitesinden resimleri ve bilgileride daha önceden almıştık. İnternette bulduğumuz bilgilerde sadece kaç ip boyu olduğu metreleri ve dereceleri vardı. Elimizdeki bilgilerde rotanın 9 ip boyu olmasına rağmen biz rotayı 8 ip boyunda geçtik. Bundan dolayı da rapora elimizden geldiğince sadık kalarak son dört hissettiğimiz gibi verdik.




Birini ip boyu (Çok çürük!!!)

1.ip : Bu ip boyunun bittiğinde daha önceden bir kayaya dolanmış perlon bulacaksınız, istasyonuda orada kurabilirsiniz. (50mt, IV+) (*İlk ip boyu oldukça çürük dikkat !!!*)


2. ip: Rota sırt hattından devam ediyor. (55 mt, III+/IV)

3.ip : Rota sırt hattından devam ediyor. (60 mt, III+/IV)




Ara etaplardan biri

4.ip : Rotanın özellikle bu ip boyunda ve bazı ip boylarında rapordaki verilen metrelerden daha uzun geçtik, bu ip boyu geniş ve otlu bir sette bitmektedir. (60 mt IV)



Kilit ip boyunun en alttan (sağdaki) ve ortadan kilit ip boyunun en zor yeri (solda)(buradaki iki catlaktan soldakini tercih ediyoruz)



Selim kilit ip boyuna girerken

5.ip : Bu ip boyu sarı renkli ve belirgin bir çaylak hattı, ip boyu bittikten sonra bir sete çıkıyorsunuz. Rotanın kilit ip boyları bu ip boyu ve son iki ip boyu bizce. (35 mt VII-) (Rotanın girişi hafif negatif, ama malzeme atmak için bolca yer var, arada ufak bir sete çıkıyorsunuz seti büyükçe bir kaya tikiyor kayanın sığabiliyorsanız arkasından ya da önünden geçerek kilit ip boyunun en zor yerine geliyorsunuz. Burada emniyet imkanı biraz kıt.)

6.ip : 5.ip boyunun bittiği setin sağından geçip sırt hattından devam ederek belirgin bir sette istasyonu kurduk. (60 mt IV+)



/ İp boyuna girmeden önceki set

7.ip : Kısa, ayakların zayıf olduğu slap bir yüzeyden yükselip daha sonrada slap yüzeyin sağından doğru yükseldik. Küçük bir sette istasyon kurduk. Bu ip boyunda ara emniyetlerde uzun perlonlar kullanılmalı zigzaklardan dolayı ip sürtünmesi çok fazla oluyor. (40 mt VI+)



Selim gece karanlığında son ip boyuna hazırlanırken

8.ip : Bu ip boyunun sonuna doğru doğru rota pozitifleştikten sonra rota bitiyor. (25 mt V+) (Bu ip boyunu Selim karanlıkta tamamlıyor. Buda ayrı bir tecrübe oluyor benim için ☺)

Aladağların genelinde olan düşük derecelerdeki çürüklük bu rotada mevcuttur. İlk 6 ip boyunu Yahya, son iki ip boyunu ben geçtim. Bu rotanın inişi mangırcı zirveye çıkmadan mangırcının güney doğu yönüne doğru 20 dk. yürüdüktan sonra uygun bir kulvardan ipsiz iniş yapabilirsiniz .

Bivak yaptığımız yere geldiğimizde saat 23:30 olmuştu.

Pazar gn yapacađımız faaliyet iin sabah kata kalkacađımıza karar verip yattık, fakat sabah kalktıđımızda grdđmz mangırcının stne ken sisten dolayı faaliyeti iptal ettik ve biraz daha uyuduktan sonra kazıklıalı'ye spor tırmanıřa gittik. Akřam saat 17:30 servisine yetiřtirmek iin Salim abiyle beraber dnře getik.

Eteki fotođraf Tun Fındık' a ait siteden alınmıřtır. Fotođraftaki fire thru the crux rotasının izimini sonradan ekledim.

Fotođraflar : https://picasaweb.google.com/yesilmavi/MangRcKuzeyDuvar_FireThruTheCrax

Selim zkul