# FAALİYET RAPORU

| | | | | | | | |
|---|---|---|---|---|---|---|---|
| **Faaliyet** | **Süphan Dağı Zirve** | | | | | | |
| **Faaliyetin Tarihi** | 12-13.08.2020 | **Yeri** | Bitlis-Ağrı | **Süresi** | 2 gün | **Türü** | |
| **Güzergâh** | Van- Adilcevaz-Dizdar Köyü Dönüş Patnos Erciş | | | | | | |
| **Kat Edilen Yol** | Dizdar Köyünden kampa araç yolu 19km.<br>Zirve için 16km | | **Alınan İrtifa** | 1387 m | | | |
| **Katılımcılar** | 1 | Göktürk ŞAHİN | | 8 | | | |
| | 2 | Baran SARPDAĞ (Patika doğa sporları) | | 9 | | | |
| | 3 | | | 10 | | | |
| | 4 | | | 11 | | | |
| | 5 | | | 12 | | | |
| | 6 | | | 13 | | | |
| | 7 | | | 14 | | | |
| **Kullanılan Kamp Mlz.** | Ocak,Kartuş,tencere set, | | | | | | |
| **Kullanılan Teknik Mlz.** | Kask, BAton | | | | | | |
| **Kullanılan Kişisel Mlz.** | Kafa lambası | | | | | | |
| **Yiyecek** | Domates,biber,soğan,salatalık,yumurta | | | | | | |
| **Rota Bilgisi** | **Kamp Alanı** | Dumanlı Köyü üstü araç yolu 2700m irtifa | | | | | |
| | **Su kaynağı** | yok | | | | | |
| | **Tehlikeler** | | | | | | |
| | **Zemin** | Toprak, Çarşak, oynak kaya | **Zorluk Derecesi** | | | | |
| | Dizdar Köyü'nden dumanlı köyü ve üzerindeki toprak yoldan çıkılabildiği kadar | | | | | | |

# FAALİYET RAPORU

| | |
|---|---|
| **Harita** | 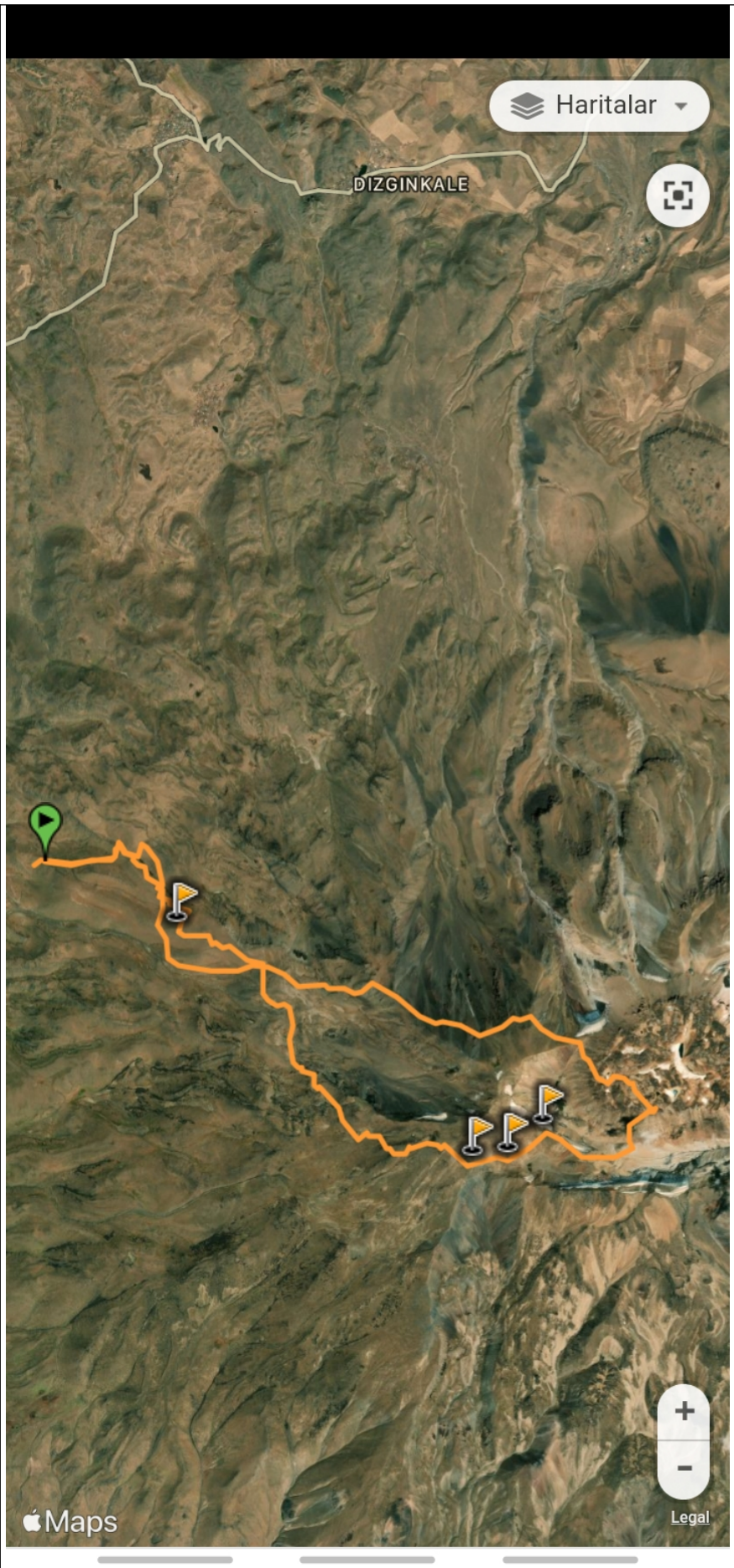  |

# FAALİYET RAPORU

| | | | |
|---|---|---|---|
| **Gps Bilgileri** | | | |
| | | | |
| **Hedeflenen Zaman** | **4,5 saat** | **Harcanan Zaman** | **5 saat 52 dakika** |

**Faaliyet Programı**

| 1.gün | **Hava Durumu** | Parçalı bulutlu | 2.gün | **Hava Durumu** | Parçalı bulutlu, sona doğru hafif yağmur ve dolu | 3.gün | **Hava Durumu** | | 4.gün | **Hava Durumu** | |
|---|---|---|---|---|---|---|---|---|---|---|---|
| 21.00 | kamp alanına ulaşım | | 03.30 | Kalkış | | | | | | | |
| 22.00 | yatış | | 04.30 | Yürüyüş başlangıcı | | | | | | | |
| | | | 10.30 | zirve | | | | | | | |
| | | | 11.00 | iniş | | | | | | | |
| | | | 15.30 | Kamp alanı varış | | | | | | | |
| | | | 16.00 | Patnos'a hareket | | | | | | | |
| | | | | | | | | | | | |
| | | | | | | | | | | | |
| | | | | | | | | | | | |
| | | | | | | | | | | | |
| | | | | | | | | | | | |

| 5.gün | **Hava Durumu** | | 6.gün | **Hava Durumu** | | 7.gün | **Hava Durumu** | | 8.gün | **Hava Durumu** | |
|---|---|---|---|---|---|---|---|---|---|---|---|
| | | | | | | | | | | | |
| | | | | | | | | | | | |
| | | | | | | | | | | | |
| | | | | | | | | | | | |
| | | | | | | | | | | | |
| | | | | | | | | | | | |
| | | | | | | | | | | | |
| | | | | | | | | | | | |
| | | | | | | | | | | | |
| | | | | | | | | | | | |

# FAALİYET RAPORU

| | | | | | | | |
|---|---|---|---|---|---|---|---|
| | | | | | | | |

| | | | | |
|---|---|---|---|---|
| **ULAŞIM BİLGİLERİ** | Özel Araç | | | |
| | | | | |

**AYRINTILAR**

**12.08.2020**

Özel Araç ile Adilcevaz Malazgirt yolu üzerindeki Dizdar köyüne ulaşarak Dumanlı Köyü'nü sorduk. Dizdar köyünün içinden yükselen bir toprak yol ile Dumanlı'ya ulaştık. 2400 rakımlı köyden 3065 m ye kadar giden toprak yolun başlangıcını öğrenerek yolda araçla çıkabildiğimiz kadar yükseldik ve 2730m de yumuşayan toprak zemini aracımız geçemeyince orada gecelemeye karar verdik. Saat zaten 21.00 olmuştu. Yemeklerimizi yiyerek dinlenmeye geçtik.

**13.08.2020**

03.30 da uyandık. 04.30 da yürüyüşe başladık. Bir süre araç yolundan ilerledikten sonra hava iyice aydınlandı. Araç yolunun kıvrım yaptığını görüp dağ yüzeyinde dikine vurarak yoldan çıkıp tekrar yola bağlandık. 3065m de biten yolun sonuna geldiğimizde saat 5.30du.

Yol bitiminden Güneydoğu yönünde yükselmeye başladık. Hafif sağa çapraz bir yükseliş gibi düşünülebilir. Çok sağa kaçmadan sırt hattı gibi kısımdan yükseldik. Sağda çoban köpekleri sürünün başındalar ayrıca çok sağa gidilirse az da olsa in çık yapılıyor. Ara ara haritadan bakarak ana zirvenin önünde kalan yalancı zirvenin soluna ya da tam üstüne çıkmayacak şekilde istikametimizi belirleyerek yer yer yeni kurumuş su yatağı hattından yükselişimizi sürdürdük. Yaklaşık 3900 m lik yalancı zirveyi görüp sağından yan geçtiğimizde solda kalan ana zirveyle ilk görsel temasımızı kurduk.

Su ve tuvalet molası verdikten sonra Ana zirveye doğru yan geçerek ilerledik. Ana zirve karlı olan değil solda görünen zirve.



**Kırmızı ok ile işaretli yer ana zirve. Yeşil ile çizmeye çalıştığım hattı izleyerek mavi ile çizdiğim kısımdan direkt zirveye çıkmak yerine yan geçip zirvenin güneyine doğru ilerleyip son etaptaki büyük ve oynak kayalarının olduğu tehlikeli ve son etaba girdik. Bu kısım güneyden gelenlerin de kullandığı zirveye çıkış hattı. Mavi ile çizdiğim hattaki taşlar çok daha büyük olduğu için o kısım bizi uğraştıracağından yeşil hattı kullandık. Burada Baran'ın daha önce Süphan Dağı'nda birçok tecrübesinin olmasının avantajıyla bu hatta yöneldik.**

**Rota dibinden zirve hattını hedef alarak son yükselişimizi de yaklaşık 1 saatte tamamlayarak zirveye ulaştık.**

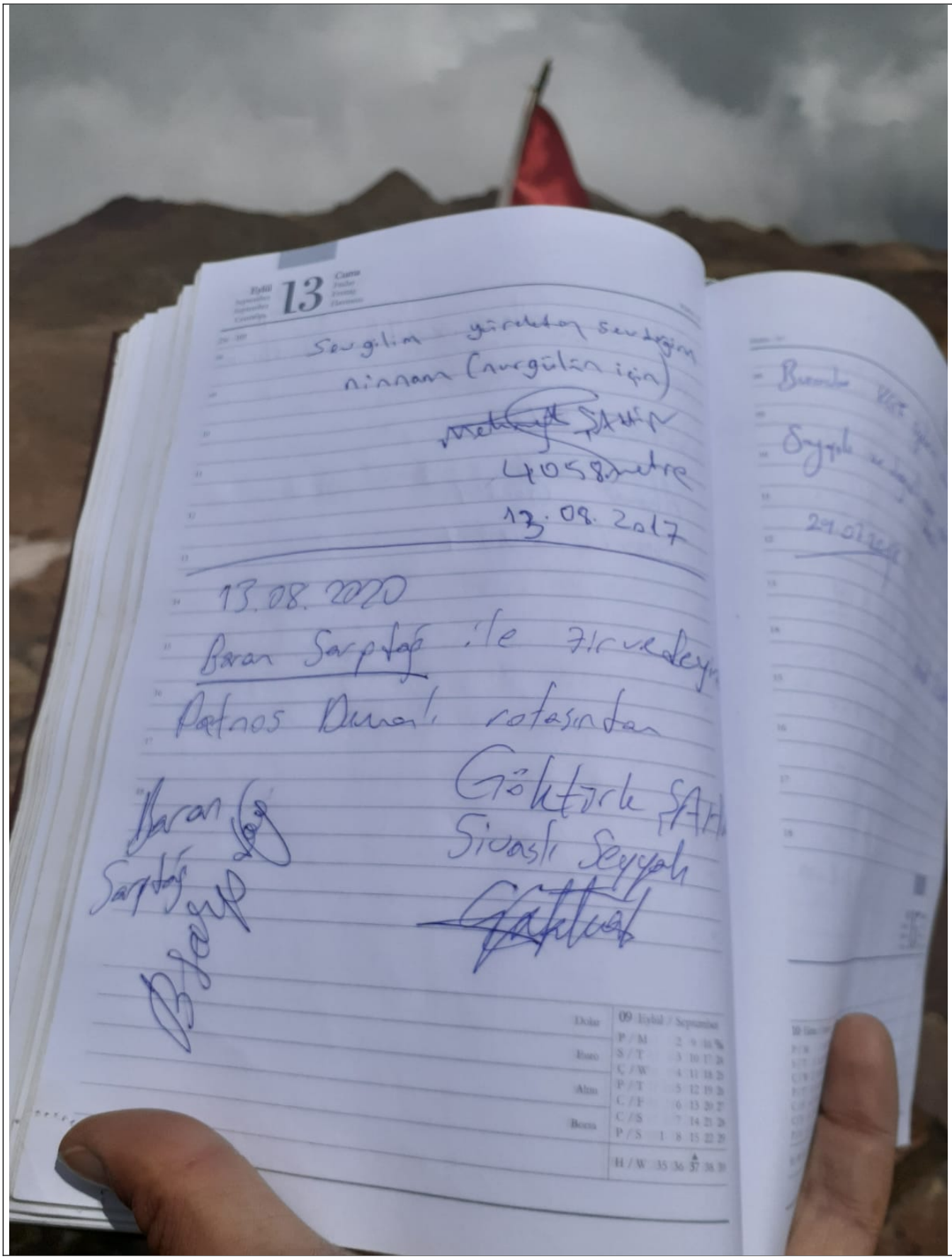
13
Sevgilim yürektaş sevdiğim
ninnam (nurgülan için)
4058 metre
13.08.2017
13.08.2020
Baran Sarptaş ile Zirvedeyiz
Patnos Dumanlı rotasından
Göktürk SAR
Sivaslı Seyyah
Baran Sarptaş

IHSAN

ÇETİN

**Zirve keyfi fotoğraf molası ve e zirve uygulamasında zirvemizi kaydedip birşeyler atıştırıp içtikten sonra 11.00 de inişe geçtik.**

TÜRKİYE DAĞCILIK FEDERASYONU

TÜRKİYE DAĞCILIK FEDERASYONU 1936

TURKISH MOUNTAINEERING FEDERATION

Zirve Sertifikası / Summit Certificate

Sayın / Dear Göktürk Şahin

Gerçekleştirmiş olduğunuz zirve tırmanışından dolayı sizi tebrik eder, zirvelerinizin devamını dilerim.

I congratulate you on climbing the summit that you have achieved, and I wish you success on the summit climbs.

Zirve Adı / Summit Name Süphan Dağı
Zirve Yüksekliği / Altitude 4038metre
Zirve Tarihi / Summit Date 14.8.2020 12:05:15
Sertifika No / Certificate Number 3C3578D8404A4E5758F0

Prof. Dr. Ersan BAŞAR

BAŞKAN / PRESIDENT

Geldiğimiz yere doğru değil tersi istikamette kuzeybatıya doğru yan inerek kısa bir kar etabı geçtik. Gölü solumuzda bırakacak şekilde bele kadar inerek büyük oynak taşlı bölgeyi bitirdik.

Bele indikten sonra daha batıya yani sola doğru yan geçişe başladık. Olabildiğince irtifa kaybedip kayalıkların arasına inmeden uzunca bir yan geçiş yaptık. Bu arada 45 dk hafif derecede yağmur ve doluya maruz kaldık.

Bu uzun yan geçiş yerine gelinen yoldan dönmek tercih edilebilir.

Yağışın kesilmesinin ardından dizimde artan ağrıdan ötürü sargı beziyle sardım. Zirvenin son kısmındaki oynak taşlardan ötürü birkaç kere düşeyazdım. Düşmemek için yaptığım hamleler ya da sürekli sola yan geçiş sebebiyle ağrı oluşmuş olabileceğinden bu konuya da dikkat etmekte yarar var.

Daha sonra daha aşağıya doğru bir inişe geçerek taşların yerini yeşil alana bıraktığı zeminde inişe devam edip 15.30 gibi 2700 m deki aracımıza ulaşıp Onbaşılar Çiçek köyü yolu üzerinden Patnos'a döndük. Bu yol gelirken kullandığımız Dizdar köyü yolundan daha düzgündü. Ulaşım için bu kısım kullanılması daha rahat olur.

Dizdar köyü Stabilize yol için wikiloc kaydı : https://tr.wikiloc.com/araba-rotalari/dizdar-yukaridumanli-suphan-dagi-kuzeybati-rota-patnos-rotasi-dumanli-koyu-stabilize-yol-54548307

Zirve faaliyeti wikiloc kaydı: https://tr.wikiloc.com/dagcilik-rotalari/suphan-dagi-patnos-dumanli-koyu-kuzey-bati-rotasi-54633894